
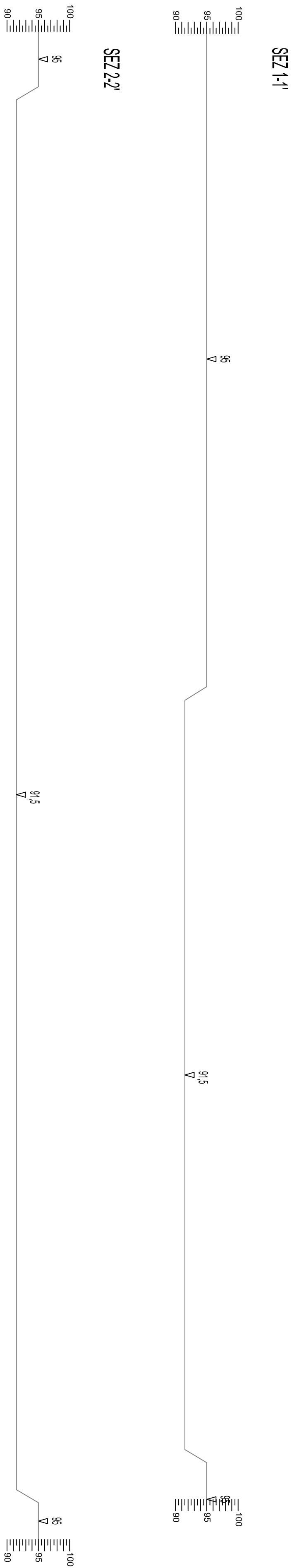
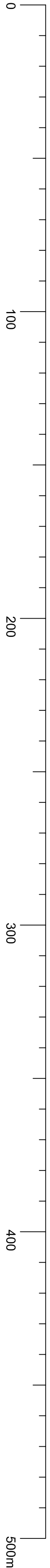
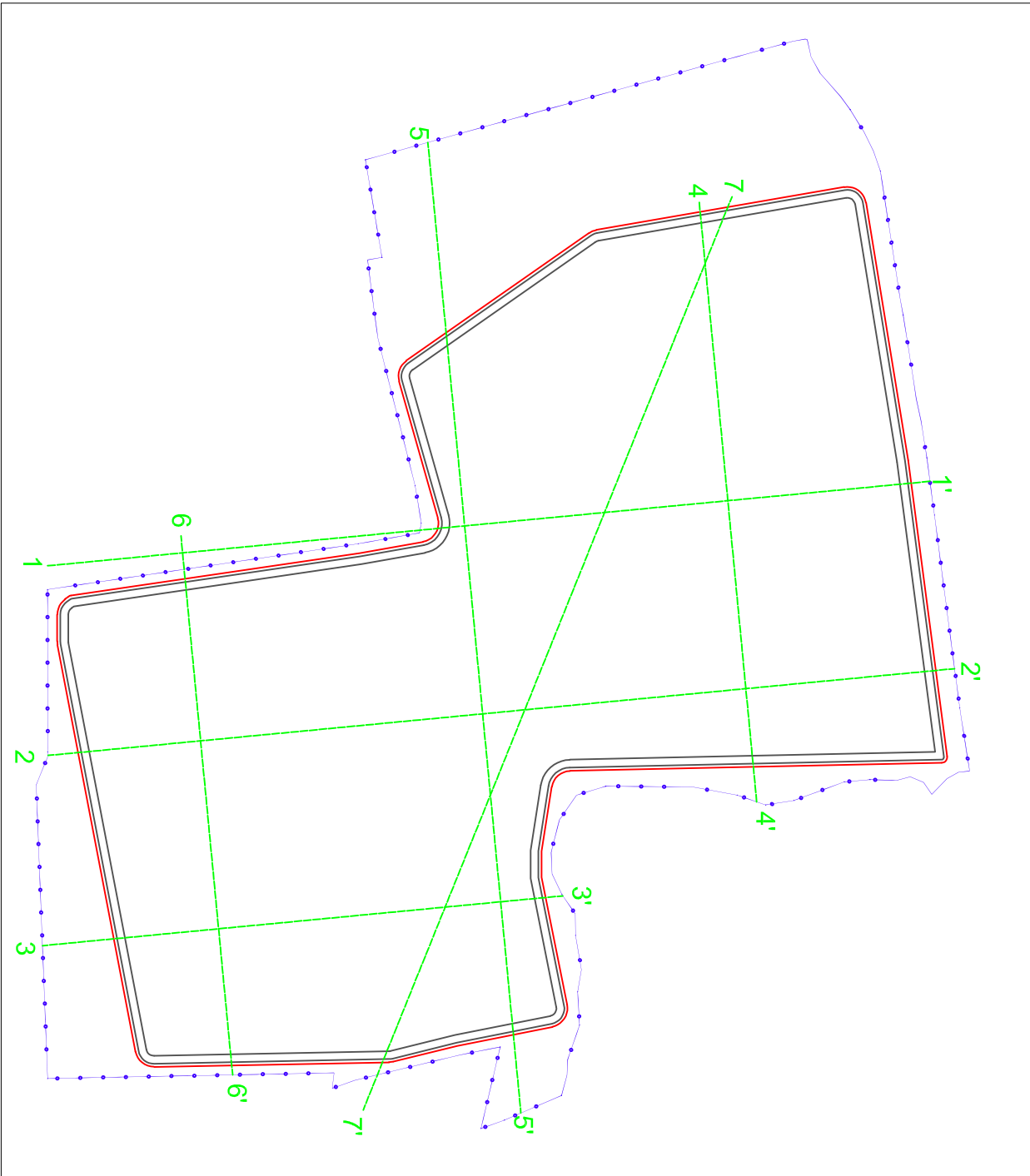


SEZIONI  
Scala orizzontale 1:1.000  
Scala verticale 1:500



KEYMAP  
non in scala



- Confine procedimento AIA
- Perimetro area discarica

NOTA BENE: la quota del fondo della risagomatura morfologica iniziale (91,5 m s.l.m.) non corrisponde alla quota di insteazione della discarica (perì a 92,5 m s.l.m.). La risagomatura è ottenuta mediante la movimentazione dei materiali già presenti in sito e serve per conseguire uno stato dei luoghi idoneo alla successiva coltivazione per lotti.

SILPDUE s.r.l.		AB Green s.r.l.		CA/14 LA BOLLÀ - ALESSANDRIA DISCARICA PER PIETRISCO FERROVIARIO CONTENENTE AMIANTO	
IS.A.F.		GE Geotechnical Engineering			
Via Pilescapa 19/2 - 17100 Savona TEL. 019-8406914 FAX 019-802027 E-mail: isaf@isaf.it		Via Gian Domenico Cassini 21 - 10129 Torino TEL. 011-19715356 E-mail: mario.manassero@geotechnical-engineering.com			
Titolo Tavola:		Tavola n.		REVISIONI	
STATO DI PROGETTO - RISAGOMATURA MORFOLOGICA - SEZIONI		16		N. Data Motivo	
Disegnatore:		Formato:		3103/2025 EMISSIONE	
Ep		varie		AI	
Scale:		N. Doc.:			
varie		A23-008/17			
		Nome file:			
		117.dwg			